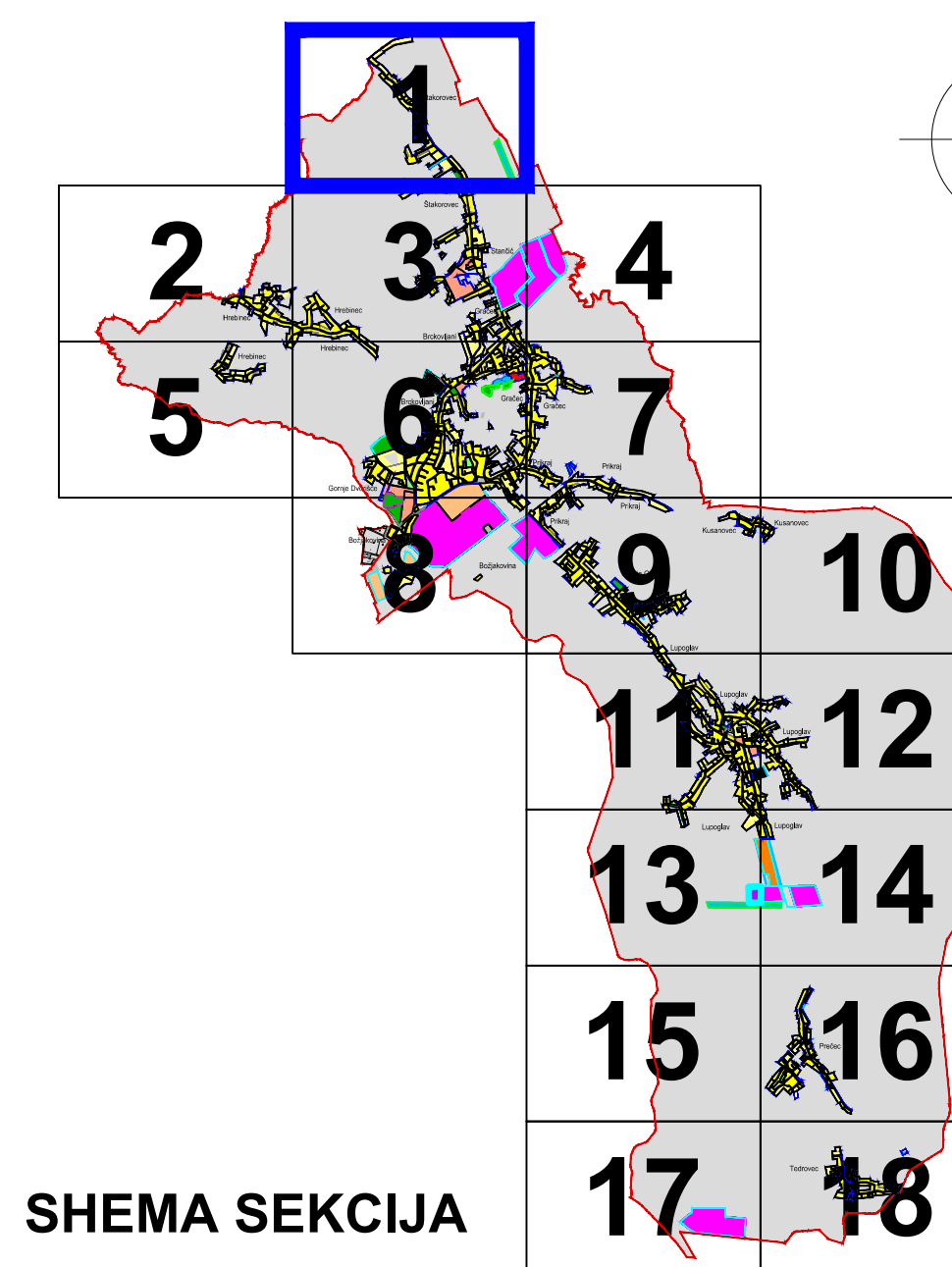
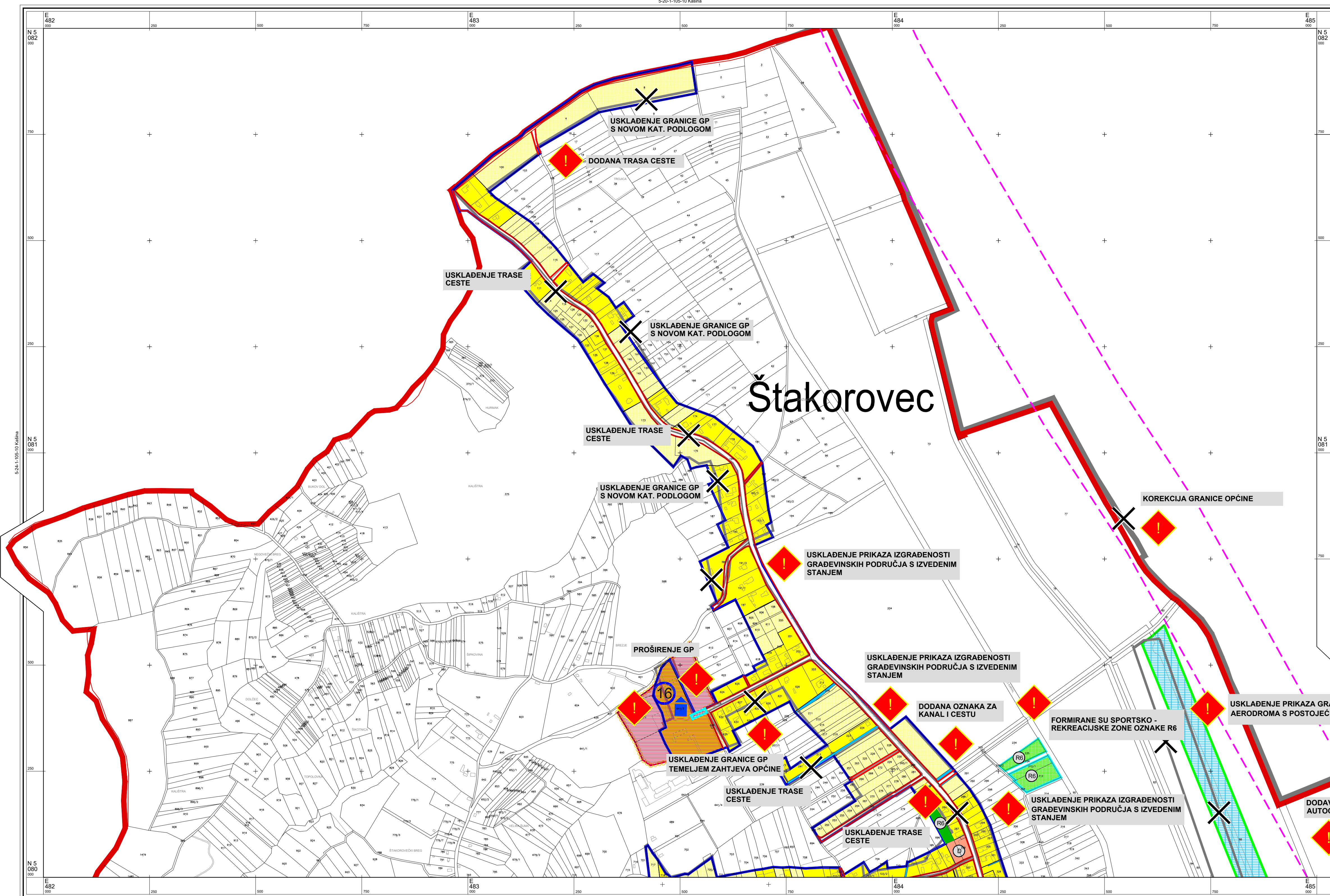


OPĆINA BRCKOVLJANI
**VII. IZMJENE I DOPUNE
 PROSTORNOG PLANA UREĐENJA
 OPĆINE BRCKOVLJANI**
4.1 GRAĐEVINSKA PODRUČJA

OZNAKA VII. IZMJENA I DOPUNA PPUO BRCKOVLJANI

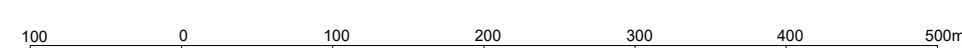


SHEMA SEKCIJA



© Državna geodetska uprava Republike Hrvatske

Mjerilo 1 : 5000



1 cm na karti je 50 m u prirodi

Hrvatski terestrički referentni sustav 1995,55 poprečne Mercatorove projekcije (HTRS96/TM)

TUMAČ PLANSKOG ZNAKOVLJA

- GRANICA OPĆINE
- GRANICA KATAstarske OPĆINE
- PROSTORI / POVRŠINE ZA RAZVOJ I UREĐENJE NASELJA
- GRANICA GRAĐEVINSKOG PODRUČJA NASELJA
- IZGRADENO / NEIZGRADENO UREĐENO
- MJEŠOVITA NAMJENA PRETEŽITO STAMBENA
- JAVNA I DRUŠTVENA NAMJENA
- O2 - socijalna, D4 - školska, D7 - vjerska, D8 - vatrogasni dom
- IZGRADENO / NEIZGRADENO UREĐENO
- UGOSTITELJSKO TURISTIČKA NAMJENA - TURISTIČKI PUNKT
- ŠPORTSKO REKREACIJSKA NAMJENA R6 - igralište (košarka, odbojka, nogmet i sl.)
- POVRŠINE INFRASTRUKTURNIH SUSTAVA IS2 - benzinska postaja
- ZAŠTITNE ZELENE POVRŠINE
- REGULACIJSKA LINIJA PROMETNICE

- PROSTORI / POVRŠINE ZA RAZVOJ I UREĐENJE IZVAN NASELJA
- GRANICA IZDVOJENOG GRAĐEVINSKOG PODRUČJA IZVAN NASELJA
- IZGRADENO / NEIZGRADENO NEUREĐENO UREĐENO
- GOSPODARSKA NAMJENA - PROIZVODNA G - gospodarska, I1 - pretežito industrijska
- GOSPODARSKA NAMJENA - POSLOVNA K1 - pretežito uslužna K3 - komunalno servisna (autobusni kolodvor)
- UGOSTITELJSKO - TURISTIČKA NAMJENA T1 - hotel
- ŠPORTSKO REKREACIJSKA NAMJENA R6 - nogomet / rukomet
- ZONA REKREACIJE U PRIRODI - R5
- GROBLJE
- POVRŠINE INFRASTRUKTURNIH SUSTAVA IS3 - crpna stanica, IS4 - uređaj za proizvodnju energije iz obnovljivih izvora (potencijalna lokacije)
- KORIDORI I POVRŠINE INFRASTRUKTURNIH SUSTAVA POSTOJEĆE / PLANIRANO
- KORIDOR PROMETNICE
- KORIDOR ŽELJEZNIČKE PRUGE
- KORIDOR DALEKOVODA
- TRASA POSTOJEĆEG CJEVOVODA (naftovod, produktovod, mag plinovod)
- KRIŽANJE ŽELJEZNIČKE PRUGE SA CESTOM U DVIJE RAZINE
- VODOSPREMA, CRPNA STANICA
- KANAL/POTOK

- AERODROM
- PROSTORNA MEDA I ZONE KONZERVATORSKE ZAŠTITE
- ZONA ZAŠTITE "A"
- ZONA ZAŠTITE "B"
- ZONA ZAŠTITE "C"
- OZNAKA LOKACIJE KULTURNE BAŠTINE
- ZAŠTICENA PREVENTIVNO
- ZAŠTICENA EVIDENTIRANA
- GRADITELJSKI SKLOP
- CIVILNA GRAĐEVINA
- SAKRALNA GRAĐEVINA
- ETNOLOŠKA GRAĐEVINA
- ARHEOLOŠKI LOKALITET
- SPOMEN OBJEKT
- MEMORIJALNO I POVUJESNO PODRUČJE

- ZAŠTICENA PRIRODNA VRIJEDNOST
- SPOMENIK PARKOVINE ARHITEKTURE ZAŠTICEN PREMA ZAKONU O ZAŠTITI PRIRODE (PARK U BOŽIAKOVINI)
- PRIRODNA VRIJEDNOST
- PARK, PERVOJU, VRT
- VINOGRAD
- RIBNJAK
- OBUHVAJ OBEZBE NEIZRADE PROSTORNOG PLANA (UPU, DPU)

Županija: ZAGREBAČKA ŽUPANIJA	
Jednica lokalne samouprave: OPĆINA BRCKOVLJANI	
Naziv i etapa izrade Plana: VII. IZMJENE I DOPUNE PROSTORNOG PLANA UREĐENJA OPĆINE BRCKOVLJANI	
Naziv kartografskog prikaza: GRAĐEVINSKA PODRUČJA	
Broj kartografskog prikaza: 4.1.	Mjerilo kartografskog prikaza: 1 : 5.000
Objava Odluke Općinskog vijeća o Izradi Plana: "Službeni glasnik Općine Brckovljani", broj 3/22	Objava Odluke Općinskog vijeća o donošenju Plana: "Službeni glasnik Općine Brckovljani", broj 7/23
Datum objave javne rasprave: 20.05.2023. u dnevnom listu "24 sata" 19.05.2023. na mrežnim stranicama MPOG: www.mpopg.hr 18.05.2023. na mrežnim stranicama Općine Brckovljani: www.brckovljani.hr	
Javni uvid održan: od 29.05. do 05.06.2023.	
Pečat tijela odgovornog za provođenje javne rasprave: M.P.	Odgovorna osoba za provođenje javne rasprave: Načelnik općine: Tihomir Duras potpis
Mišljenje na Konačni prijedlog prostornog plana prema članku 107. Zakona o prostornom uređenju ("Narodne novine", broj 153/13, 65/17, 114/18, 38/19, 86/19 (67/23)) Sukladno čl. 107. st. 4. Zakona o prostornom uređenju, mišljenje se ne pribavlja.	
Stužni izradivač Plana: Zavod za prostorno uređenje Zagrebačke županije Ulica grada Vukovara 72, 10000 Zagreb	
Pečat stručnog izradivača Plana: M.P.	Ravnateljica Zavoda za prostorno uređenje: Željka Kučinić, dipl.ing.arh. potpis
Pečat odgovornog voditelja izrade Plana: M.P.	Odgovorni voditelj izrade Plana: Vitomir Štokić, dipl.ing.arh. potpis
Stužni tim u Izradi Plana: Vitomir Štokić, dipl.ing.arh. Andrea Galić, dipl.ing.grad., univ.spec.oec.ooecing Hrvoje Kujundžić, dipl.ing.arh. Željka Kučinić, dipl.ing.arh. Mara Čuro, grad.teh. Ania Sivrić Mihelić, dipl.ing.arh.	
Suzana Vujčić, dipl.ing.arh. Zoran Tonković, prof.geograf. Domagoj Duvančić, mag.ing.traff., univ.spec.oec.MBA Goran Rozga, univ.spec.oec. Mato Jurić, dipl.iur.	
Pečat Općinskog vijeća: M.P.	Predsjednik Općinskog vijeća: Sjepan Vинојčić potpis
Istovjetnost ovog Plana s izvornikom potvrđava: M.P. (Pečat nadležnog tijela)	Istovjetnost ovog Plana s izvornikom potvrđava: potpis