


© Državna geodetska uprava Republike Hrvatske

Mjerilo 1 : 5000

Izradba: Geodetski zavod d.d. Osijek




1 cm na karti je 50 m u prirodi

Hrvatski terestrički referentni sustav 1995,55 poprečne Mercatorove projekcije (HTRS96/TM)

Aerofotogrametrijsko snimanje : 2011. god.

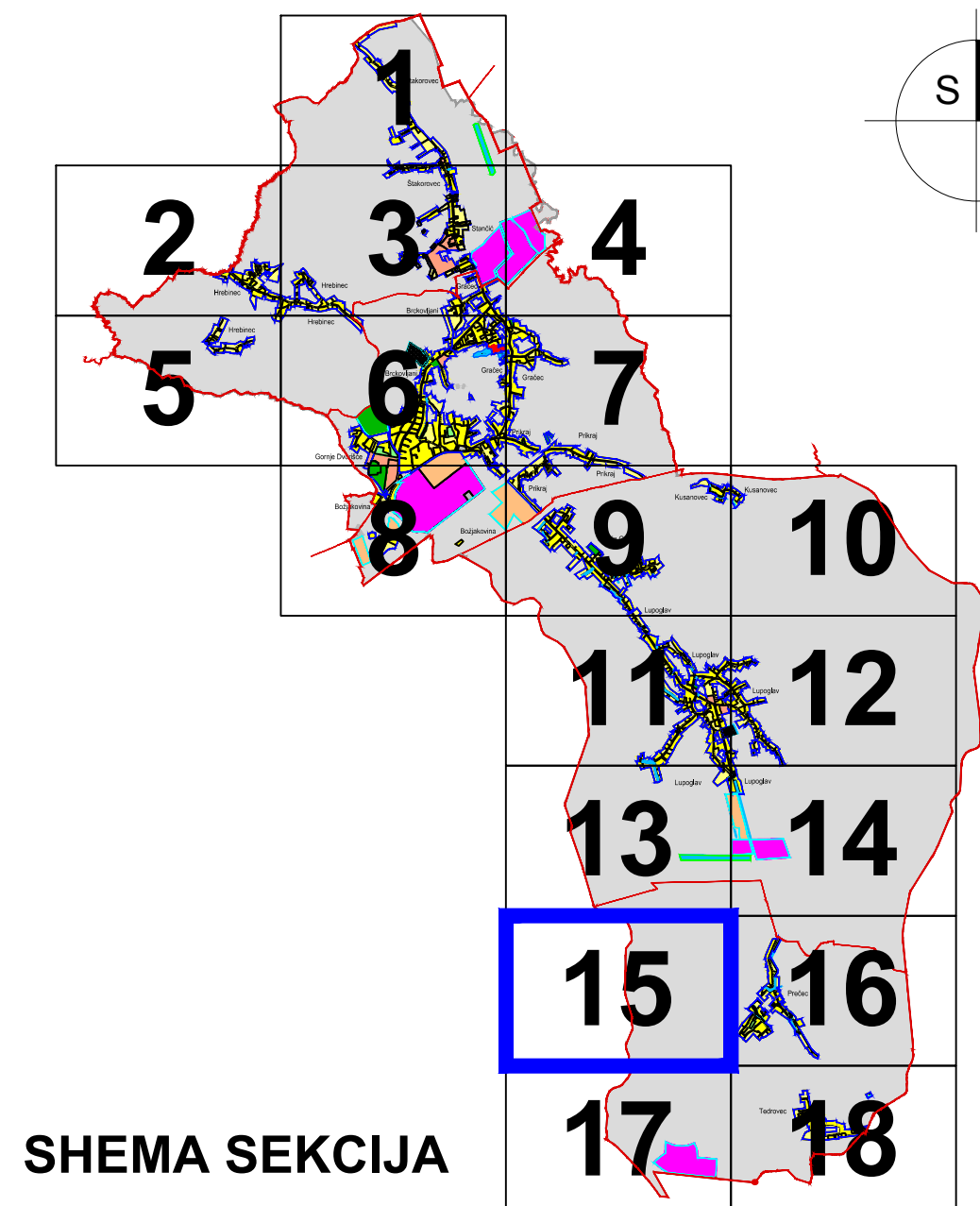
5-1-2-106-10 Ivanić Grad



OPĆINA BRCKOVLJANI

**VI. IZMJENE I DOPUNE
PROSTORNOG PLANA UREĐENJA
OPĆINE BRCKOVLJANI**

4.15 GRAĐEVINSKA PODRUČJA



SHEMA SEKCIJA

Županija: ZAGREBAČKA ŽUPANIJA	
Jednica lokalne samouprave: OPĆINA BRCKOVLJANI	
Naziv Plana: VI. IZMJENE I DOPUNE PROSTORNOG PLANA UREĐENJA OPĆINE BRCKOVLJANI	
Naziv kartografskog prikaza: GRAĐEVINSKA PODRUČJA	
Broj kartografskog prikaza: 4.15	Mjerilo kartografskog prikaza: 1 : 5.000
Objava Odluke Općinskog vijeća o izradi Plana: "Službeni glasnik Općine Brckovljani", broj 7/17	Objava Odluke Općinskog vijeća o donošenju Plana: "Službeni glasnik Općine Brckovljani", broj 9/18
Datum objave javne rasprave: 07.06. 2018.	Javni uvid očištan: od 26.06. do 03.07.2018.
Pečat tijela odgovornog za provođenje javne rasprave: M.P.	Odgovorna osoba za provođenje javne rasprave: Načelnik općine: Željko Funtek potpis
Mišljenje na Konacni prijedlog Plana prema članku 107. Zakona o prostornom uređenju ("Narodne novine", broj 153/13 i 65/17): Sukladno čl. 107. st. 4. Zakona o prostornom uređenju, mišljenje se ne pribavlja.	
Stručni izrađivač Plana: Zavod za prostorno uređenje Zagrebačke županije Ulica grada Vukovara 72, 10000 Zagreb	
Pečat stručnog izrađivača Plana: M.P.	Ravnateljica Zavoda za prostorno uređenje: Željka Kučinić, dipl.ing.arh. potpis
Pečat odgovornog voditelja izrade Plana: M.P.	Odgovorni voditelj izrade Plana: Vitimir Štokić, dipl.ing.arh. potpis
Stručni tim u izradi Plana: Vitimir Štokić, dipl.ing.arh. Andrea Galić, dipl.ing.grad., univ.spec.oecoozing Hrvoje Kujundžić, dipl.ing.arh. Željka Kučinić, dipl.ing.arh.	Roberta Pišpek, dipl.ing.grad. Domagoj Duvančić, dipl.ing.prom. Mara Čuro, grad.teh. Mato Jurić, dipl.iur.
Pečat Općinskog vijeća: M.P.	Potpredsjednik Općinskog vijeća: Tihomir Đuras potpis
Istovjetnost ovog Plana s izvornikom ovjerava: M.P. (Pečat nadležnog tijela)	Istovjetnost ovog Plana s izvornikom ovjerava: potpis

TUMAČ PLANSKOG ZNAKOVLJA

	GRANICA OPĆINE
	GRANICA KATASTARSKE OPĆINE
	PROSTORI / POVRŠINE ZA RAZVOJ I UREĐENJE NASELJA
	GRANICA GRAĐEVINSKOG PODRUČJA NASELJA
	IZGRADENO / NEIZGRADENO UREĐENO
	MJEŠOVITA NAMJENA PRETEŽITO STAMBENA
	JAVNA I DRUŠTVENA NAMJENA D2 - socijalna, D4 - školska, D7 - vjerska, D8 - vatrogasni dom
	UGOSTITELJSKO TURISTIČKA NAMJENA - TURISTIČKI PUNKT
	ŠPORTSKO REKREACIJSKA NAMJENA R6 - igralište (košarka, odbojka, nogmet i sl.)
	POVRŠINE INFRASTRUKTURNIH SUSTAVA IS2 - benzinska postaja
	ZASTITNE ZELENE POVRŠINE
	KANAL/POTOK
	REGULACIJSKA LINIJA PROMETNICE

	PROSTORI / POVRŠINE ZA RAZVOJ I UREĐENJE IZVAN NASELJA
	IZGRADENO / NEIZGRADENO NEUREĐENO
	GOSPODARSKA NAMJENA - PROIZVODNA G - gospodarska, I1 - pretežito industrijska
	GOSPODARSKA NAMJENA - POSLOVNA K1 - pretežito uslužna K3 - komunalno servisna (autobusni kolodvor)
	ŠPORTSKO REKREACIJSKA NAMJENA
	GROBLJE
	POVRŠINE INFRASTRUKTURNIH SUSTAVA IS3 - crpna stanica, IS4 - uređaji za proizvodnju energije iz obnovljivih izvora (potencijalne lokacije)
	KORIDORI I POVRŠINE INFRASTRUKTURNIH SUSTAVA POSTOJEĆE / PLANIRANO
	KORIDOR PROMETNICE
	KORIDOR ŽELJEZNIČKE PRUGE
	KORIDOR DALEKOVODA
	KORIDOR PLINOVODA
	TRASA POSTOJEĆEG CJEVOVODA (naftovod, plinovod, mag. plinovod)
	KRIŽANJE ŽELJEZNIČKE PRUGE SA CESTOM U DVAJE RAZINE
	VODOSPREMA, CRPNA STANICA
	AERODROM

	PROSTORNA MEDA I ZONE KONZERVATORSKE ZAŠTITE
	ZONA ZAŠTITE "A" Područja dobro očuvane i osobito vrijedne povijesne strukture. Redim zaštite: potpuna konzervatorska zaštita i očuvanje povijesne građevine i elemenata i kapitelera strogog vrha - perivoja
	ZONA ZAŠTITE "B" Područja različitog stupnja očuvanosti povijesne strukture. Redim zaštite: konzervatorska zaštita vrijednih elemenata povijesne strukture, kao i povijesne planske matrice
	ZONA ZAŠTITE "C" Područja očuvanog karaktera i pojedinih elemenata povijesne strukture. Redim zaštite: konzervatorska zaštita i očuvanje osnovnog karaktera arhitekture i pojedinih primjeka povijesne izgradnje
	OZNAKA LOKACIJE KULTURNE BAŠTINE ZAŠTIĆENA PREVENTIVNO ZASTIĆENA EVIDENTIRANA
	GRADITELJSKI SKLOP CIVILNA GRAĐEVINA
	SAKRALNA GRAĐEVINA
	ETNOLOŠKA GRAĐEVINA
	ARHEOLOŠKI LOKALITET
	SPOMEN OBJEKT
	MEMORIJALNO I POVJESNO PODRUČJE

	ZAŠTIĆENA PRIRODNA VRIJEDNOST SPOMENIK PARKOVINE ARHITEKTURE ZAŠTIĆEN PREMA ZAKONU O ZAŠTITI PRIRODE (PARK U BOŽIAKOVINI)
	PRIRODNA VRIJEDNOST PARK, PERVOJ, VRT
	VINOGRAD
	RIBNJAK
	OBUHVAT OBRZNE IZRADE PROSTORNOG PLANA (UPU, DPU)