


© Državna geodetska uprava Republike Hrvatske

Mjerilo 1 : 5000

Izradba: Geodetski zavod d.d. Osijek



1 cm na karti je 50 m u prirodi

Hrvatski terestrički referentni sustav 1995,55 poprečne Mercatorove projekcije (HTRS96/TM)

Aerofotogrametrijsko snimanje: 2011. god.

TUMAČ PLANSKOG ZNAKOVLJA

- GRANICA OPĆINE
- GRANICA KATASTARSKE OPĆINE
- PROSTORI / POVRŠINE ZA RAZVOJ I UREĐENJE NASELJA
- GRANICA GRAĐEVINSKOG PODRUČJA NASELJA
- IZGRADENO / NEIZGRADENO UREĐENO
- MJEŠOVITA NAMJENA PRETEŽITO STAMBENA
- JAVNA I DRUŠTVENA NAMJENA

- UGOSTITELJSKO TURISTIČKA NAMJENA - TURISTIČKI PUNKT
- ŠPORTSKO REKREACIJSKA NAMJENA R6 - igralište (košarka, odbojka, nogmet i sl.)
- POVRŠINE INFRASTRUKTURNIH SUSTAVA IS2 - benzinska postaja
- ZAŠTITNE ZELENE POVRŠINE
- KANAL/POTOK
- REGULACIJSKA LINIJA PROMETNICE


- PROSTORI / POVRŠINE ZA RAZVOJ I UREĐENJE IZVAN NASELJA
- IZGRADENO / NEIZGRADENO NEUREĐENO
- GOSPODARSKA NAMJENA - PROIZVODNA G - gospodarska, I1 - pretežito industrijska
- GOSPODARSKA NAMJENA - POSLOVNA K1 - pretežito uslužna K3 - komunalno servisna (autobusni kolodvor)
- ŠPORTSKO REKREACIJSKA NAMJENA R6
- GROBLJE
- POVRŠINE INFRASTRUKTURNIH SUSTAVA IS3 - crpna stanica, IS4 - uređaj za proizvodnju energije iz obnovljivih izvora (potencijalne lokacije)

- KORIDORI I POVRŠINE INFRASTRUKTURNIH SUSTAVA POSTOJEĆE / PLANIRANE
- KORIDOR PROMETNICE
- KORIDOR ŽELJEZNIČKE PRUGE
- KORIDOR DALEKOVODA
- KORIDOR PLINOVODA
- TRASA POSTOJEĆEG CJEVOVODA (naftovod, plinovod, mag. plinovod)
- KRIŽANJE ŽELJEZNIČKE PRUGE SA CESTOM U DVAJE RAZINE
- VODOSPREMA, CRPNA STANICA
- AERODROM

- PROSTORNA MEDA I ZONE KONZERVATORSKE ZAŠTITE
- ZONA ZAŠTITE "A"
- ZONA ZAŠTITE "B"
- ZONA ZAŠTITE "C"
- OZNAKA LOKACIJE KULTURNE BAŠTINE ZAŠTIĆENA PREVENTIVNO EVIDENTIRANA

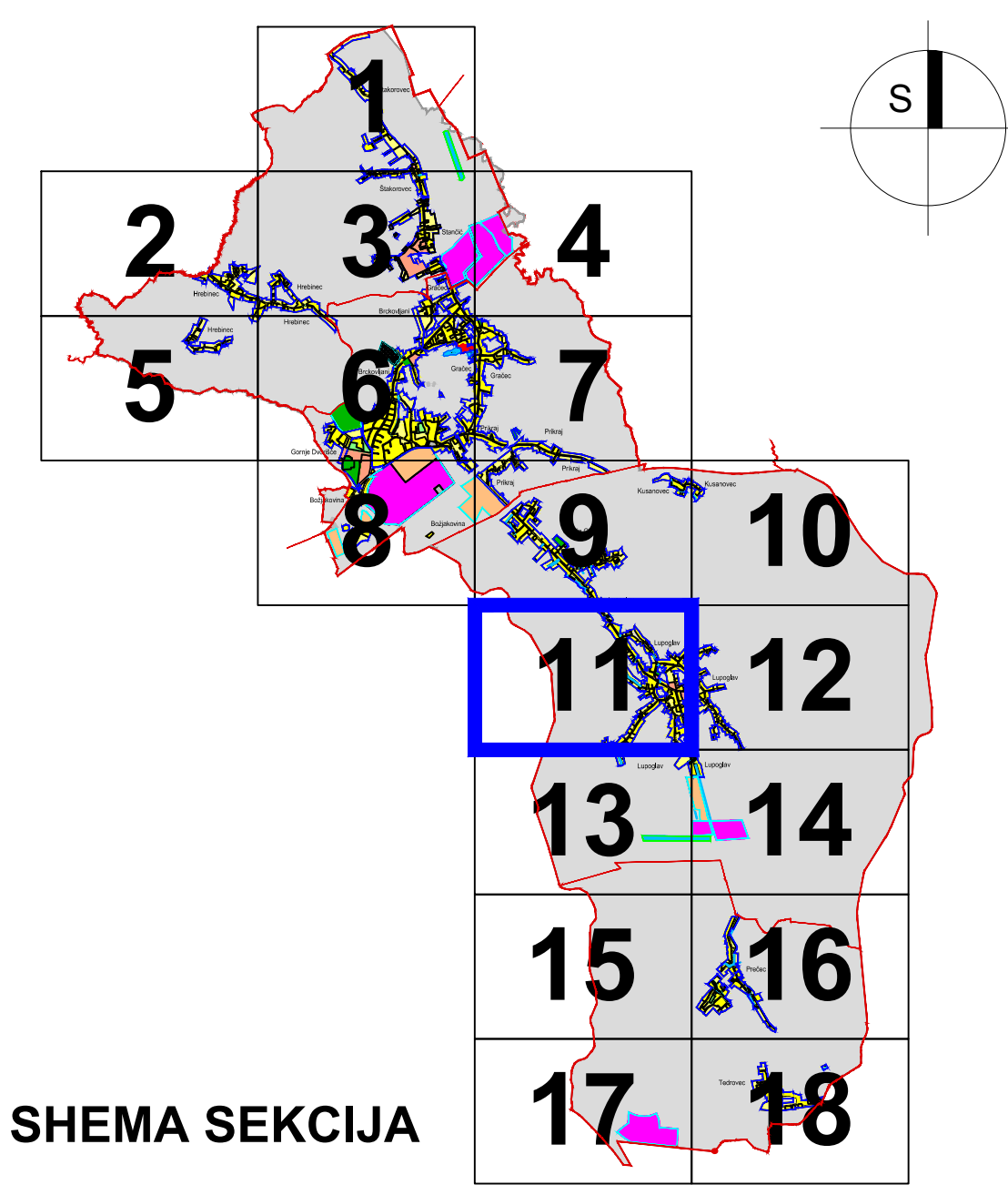
- GRADITELJSKI SKLOP
- CIVILNA GRAĐEVINA
- SAKRALNA GRAĐEVINA
- ETNOLOŠKA GRAĐEVINA
- ARHEOLOŠKI LOKALITET
- SPOMEN OBJEKT
- MEMORIJALNO I POVJESNO PODRUČJE

- ZAŠTIĆENA PRIRODNA VRIJEDNOST
- SPOMENIK PARKOVINE ARHITEKTURE ZAŠTIĆEN PREMA ZAKONU O ZAŠTITI PRIRODE (PARK U BOŽIAKOVINI)
- PRIRODNA VRIJEDNOST
- PARK, PERVOJ, VRT
- VINOGRAD
- RIENJAK
- OBUHVAJ OBVEZNE IZRADE PROSTORNOG PLANA (LPU, DPU)



OPĆINA BRCKOVLJANI
VI. IZMJENE I DOPUNE
PROSTORNOG PLANA UREĐENJA
OPĆINE BRCKOVLJANI
4.11 GRAĐEVINSKA PODRUČJA

OZNAKA VI. IZMJENA I DOPUNA PPUO BRCKOVLJANI



| | |
|---|---|
| Županija: ZAGREBAČKA ŽUPANIJA | |
| Jednica lokalne samouprave: OPĆINA BRCKOVLJANI | |
| Naziv Plana: VI. IZMJENE I DOPUNE PROSTORNOG PLANA UREĐENJA OPĆINE BRCKOVLJANI | |
| Naziv kartografskog prikaza: GRAĐEVINSKA PODRUČJA | |
| Broj kartografskog prikaza: 4.11 | Mjerilo kartografskog prikaza: 1 : 5.000 |
| Objava Odluke Općinskog vijeća o izradi Plana: "Službeni glasnik Općine Brckovljani", broj 7/17 | Objava Odluke Općinskog vijeća o donošenju Plana: "Službeni glasnik Općine Brckovljani", broj 9/18 |
| Datum objave javne rasprave: 07.06. 2018. | Javni uvid očištan: od 26.06. do 03.07.2018. |
| Pečat tijela odgovornog za provođenje javne rasprave: M.P. | Odgovorna osoba za provođenje javne rasprave: Načelnik općine: Željko Funtek potpis |
| Mišljenje na Konacni prijedlog Plana prema članku 107. Zakona o prostornom uređenju ("Narodne novine", broj 153/13 i 65/17): Sukladno čl. 107. st. 4. Zakona o prostornom uređenju, mišljenje se ne pribavlja. | |
| Stručni izrađivač Plana: Zavod za prostorno uređenje Zagrebačke županije Ulica grada Vukovara 72, 10000 Zagreb | |
| Pečat stručnog izrađivača Plana: M.P. | Ravnateljica Zavoda za prostorno uređenje: Željka Kučinić, dipl.ing.arh. potpis |
| Pečat odgovornog voditelja izrade Plana: M.P. | Odgovorni voditelj izrade Plana: Vitomir Štokić, dipl.ing.arh. potpis |
| Stručni tim u izradi Plana: Vitomir Štokić, dipl.ing.arh. Andrea Galić, dipl.ing.grad., univ.spec.oecoozing Hrvoje Kujundžić, dipl.ing.arh. Željka Kučinić, dipl.ing.arh. | Roberta Pišpek, dipl.ing.grad. Domagoj Duvančić, dipl.ing.prom. Mara Čuro, grad.teh. Mato Jurić, dipl.iur. |
| Pečat Općinskog vijeća: M.P. | Potpredsjednik Općinskog vijeća: Tihomir Đuras potpis |
| Istovjetnost ovog Plana s izvornikom ovjerava: M.P. (Pečat nadležnog tijela) | Istovjetnost ovog Plana s izvornikom ovjerava: potpis |