


© Državna geodetska uprava Republike Hrvatske

Mjerilo 1 : 5000

Izradba: Geofoto d.o.o., Zagreb



1 cm na karti je 50 m u prirodi

Hrvatski terestrički referentni sustav 1995.55 poprečne Mercatorove projekcije (HTRS96/TM)

Aerofotogrametrijsko snimanje: 2011. god.

5-4-3-105-10 Dugo Selo

TUMAČ PLANSKOG ZNAKOVLJA

- GRANICA OPĆINE
- GRANICA KATASTARSKE OPĆINE
- PROSTORI / POVRŠINE ZA RAZVOJ I UREĐENJE NASELJA
- GRANICA GRAĐEVINSKOG PODRUČJA NASELJA
- IZGRADENO / NEIZGRADENO UREĐENO
- MJEŠOVITA NAMJENA PRETEŽITO STAMBENA
- JAVNA I DRUŠTVENA NAMJENA
- D2 - socijalna, D4 - školska, D7 - vjerska, D8 - vatrogasni dom

- UGOSTITELJSKO TURISTIČKA NAMJENA - TURISTIČKI PUNKT
- ŠPORTSKO REKREACIJSKA NAMJENA R6 - igralište (košarka, odbojka, nogmet i sl.)
- POVRŠINE INFRASTRUKTURNIH SUSTAVA IS2 - benzinska postaja
- ZAŠTITNE ZELENE POVRŠINE
- KANAL/POTOK
- REGULACIJSKA LINIJA PROMETNICE


- PROSTORI / POVRŠINE ZA RAZVOJ I UREĐENJE IZVAN NASELJA
- IZGRADENO / NEIZGRADENO NEUREĐENO
- GOSPODARSKA NAMJENA - PROIZVODNA G - gospodarska, I1 - pretežito industrijska
- GOSPODARSKA NAMJENA - POSLOVNA K1 - pretežito uslužna, K3 - komunalno servisna (autobusni kolodvor)
- ŠPORTSKO REKREACIJSKA NAMJENA R6
- GROBLJE IS3 - crpna stanica, IS4 - uređaj za proizvodnju energije iz obnovljivih izvora (potencijalne lokacije)

- KORIDORI I POVRŠINE INFRASTRUKTURNIH SUSTAVA POSTOJEĆE / PLANIRANO
- KORIDOR PROMETNICE
- KORIDOR ŽELJEZNIČKE PRUGE
- KORIDOR DALEKOVODA
- KORIDOR PLINOVODA
- TRASA POSTOJEĆEG CJEVOVODA (naftovod, prođutovod, mag. plinovod)
- KRIZANJE ŽELJEZNIČKE PRUGE SA ČESTOM U DVAJE RAZINE
- VODOSPREMA, CRPNA STANICA
- AERODROM

- PROSTORNA MEDA I ZONE KONZERVATORSKE ZAŠTITE
- ZONA ZAŠTITE "A" - Područja dobro očuvane i osobito vrijedne povijesne strukture
- ZONA ZAŠTITE "B" - Područja različitog stupnja očuvanosti povijesne strukture
- ZONA ZAŠTITE "C" - Područja očuvanog karaktera i pojedinih elemenata povijesne strukture
- OZNAKA LOKACIJE KULTURNE BAŠTINE ZAŠTIĆENA PREVENTIVNO ZAŠTIĆENA EVIDENTIRANA

- GRADITELJSKI SKLOP
- CIVILNA GRAĐEVINA
- SAKRALNA GRAĐEVINA
- ETNOLOŠKA GRAĐEVINA
- ARHEOLOŠKI LOKALITET
- SPOMEN OBJEKT
- MEMORIJALNO I POVJESNO PODRUČJE

- ZAŠTIĆENA PRIRODNA VRIJEDNOST
- SPOMENIK PARKOVNE ARHITEKTURE ZAŠTIĆEN PREMA ZAKONU O ZAŠTITI PRIRODE (PARK U BOŽIAKOVINI)
- PRIRODNA VRIJEDNOST
- PARK, PERVOJ, VRT
- VINOGRAD
- RIBNJAK
- OBUHVAJ OBVEZNE IZRADE PROSTORNOG PLANA (UPU, DPU)



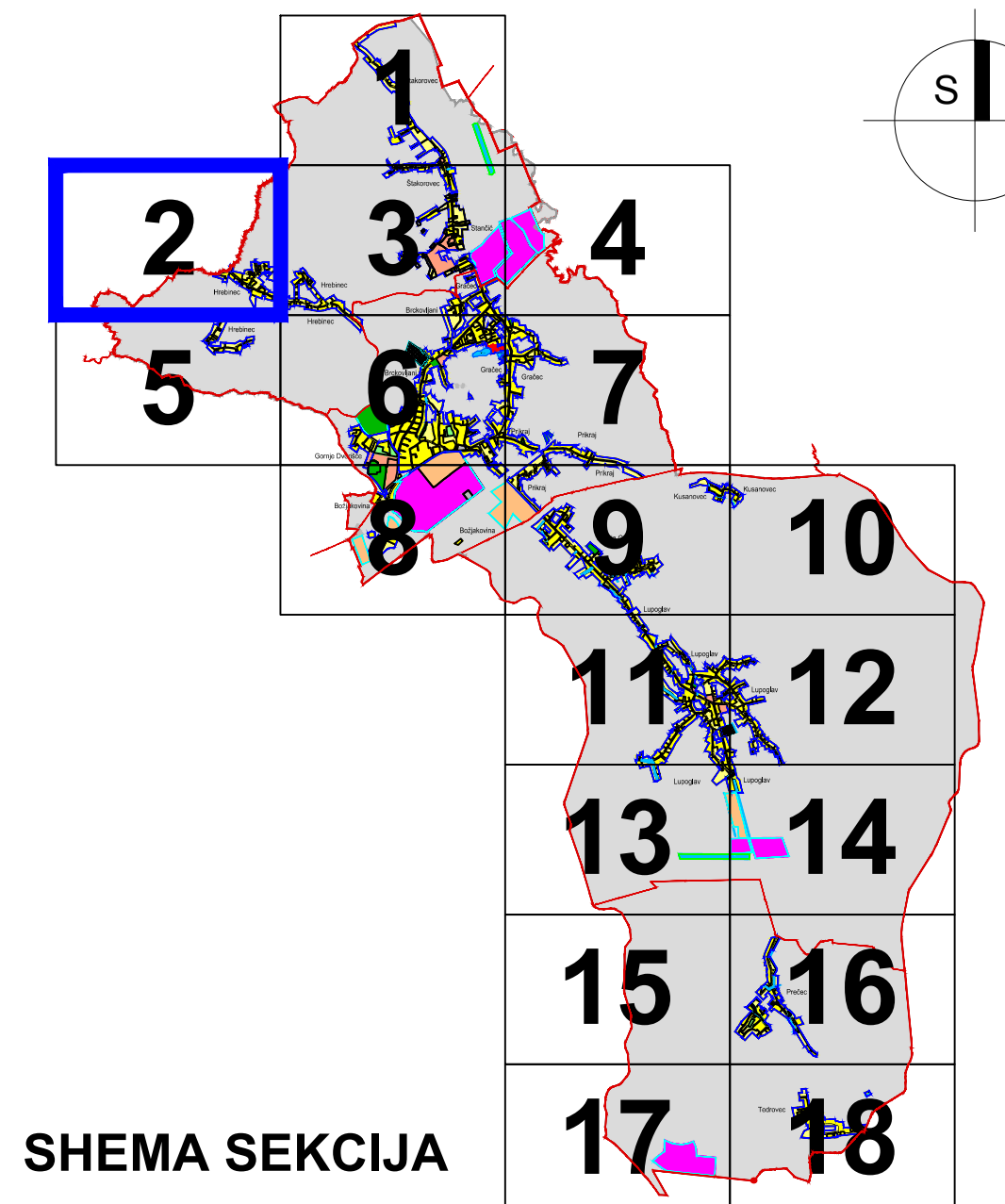
OPĆINA BRCKOVLJANI

VI. IZMJENE I DOPUNE PROSTORNOG PLANA UREĐENJA OPĆINE BRCKOVLJANI

4.2 GRAĐEVINSKA PODRUČJA



OZNAKA VI. IZMJENA I DOPUNA PPUO BRCKOVLJANI



SHEMA SEKCIJA

Županija: ZAGREBAČKA ŽUPANIJA	
Jednica lokalne samouprave: OPĆINA BRCKOVLJANI	
Naziv Plana: VI. IZMJENE I DOPUNE PROSTORNOG PLANA UREĐENJA OPĆINE BRCKOVLJANI - NACRT PRIJEDLOGA	
Naziv kartografskog prikaza: GRAĐEVINSKA PODRUČJA	
Broj kartografskog prikaza: 4.2	Mjerilo kartografskog prikaza: 1 : 5.000
Objava Odluke Općinskog vijeća o izradi Plana: "Službeni glasnik Općine Brckovljani", broj 7/17	Objava Odluke Općinskog vijeća o donošenju Plana: "Službeni glasnik Općine Brckovljani", broj __/__
Datum objave javne rasprave: od __. __. 2017.	Javni uvid odžan: od __. __. 2017. do __. __. 2017.
Pečat tijela odgovornog za provođenje javne rasprave: M.P.	Odgovorna osoba za provođenje javne rasprave: potpis
Mišljenje na Konacni prijedlog Plana prema članku 107. Zakona o prostornom uređenju ("Narodne novine", broj 153/13 i 65/17): Sukladno čl. 107. st. 4. Zakona o prostornom uređenju, mišljenje se ne pribavlja.	
Stručni izrađivač Plana: Zavod za prostorno uređenje Zagrebačke županije Ulica grada Vukovara 72, 10000 Zagreb	
Pečat stručnog izrađivača Plana: M.P.	Ravnateljica Zavoda za prostorno uređenje: Željka Kučinčić, dipl.ing.arh. potpis
Pečat odgovornog voditelja izrade Plana: M.P.	Odgovorni voditelj izrade Plana: Vitimir Štokić, dipl.ing.arh. potpis
Stručni tim u izradi Plana: Vitimir Štokić, dipl.ing.arh. Andrea Galić, dipl.ing.grad., univ.spec.oecoozing Hrvoje Kujundžić, dipl.ing.arh. Željka Kučinčić, dipl.ing.arh.	Roberta Pišpek, dipl.ing.grad. Domagoj Duvančić, dipl.ing.prom. Mara Čuro, grad.teh. Mato Jurić, dipl.iur.
Pečat Općinskog vijeća: M.P.	Predsjednik Općinskog vijeća: Božo Grabec potpis
Istovjetnost ovog Plana s izvornikom ovjerava: M.P. (Pečat nadležnog tijela)	Istovjetnost ovog Plana s izvornikom ovjerava: potpis