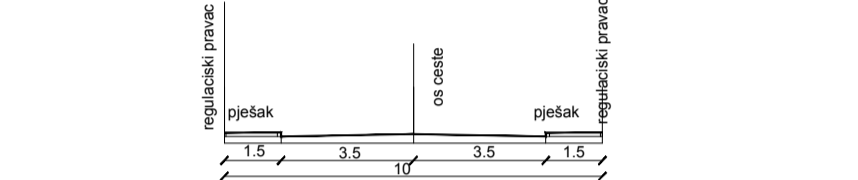
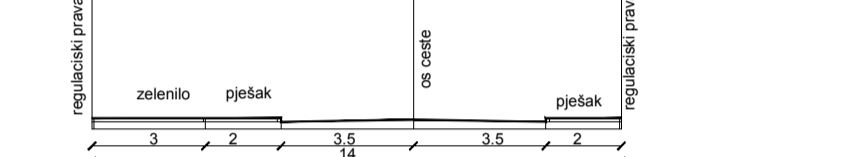


- GRANICE OBUHVATA UPU-a
- PROMET**
- ==== KOLNA PROMETNICA
- A** OZNAKA PRESJeka CESTE
- Z-3034** OZNAKA ŽUPANIJSKE CESTE
- PJEŠAČKE POVRŠINE
- ZELENE POVRŠINE
- +106,20** APROKSIMATIVNE VISINSKE KOTE PROMETNICE
- ŽELJEZNIČKA PRUGA
- ŽELJEZNIČKA PRUGA-PLANIRANA

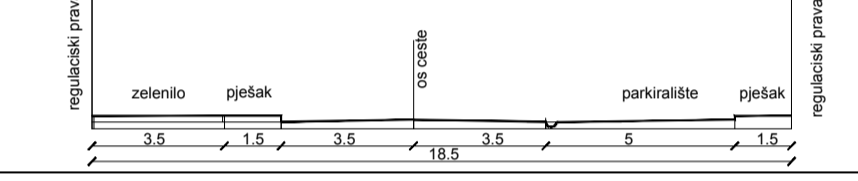
KARAKTERISTIČNI POPREČNI PRESJEK A-A M 1:200



KARAKTERISTIČNI POPREČNI PRESJEK B-B



KARAKTERISTIČNI POPREČNI PRESJEK C-C



**OPĆINA BRCKOVLJANI**  
**II. IZMJENE I DOPUNE**  
**URBANISTIČKOG PLANA UREĐENJA**  
**Zone gospodarske namjene -3 Božjakovina**  
**(prijedlog plana za javnu raspravu)**  
**2. PROMETNA, ULIČNA I KOMUNALNA**  
**INFRASTRUKTURNA MREŽA**

|   |   |
|---|---|
| Županija: <b>ZAGREBAČKA</b>   |   |
| Općina: <b>BRCKOVLJANI</b>  |   |
| Naziv prostornog plana: <b>II. IZMJENE I DOPUNE UPU ZONE GOSPODARSKE NAMJENE - 3 BOŽJAKOVINA</b>  |   |
| Naziv kartografskog prikaza: <b>PROMET</b>  |   |
| Broj kartografskog prikaza: <b>2.1.</b>   | Mjerilo kartografskog prikaza: <b>1 : 2000</b>  |
| Odluka o izradi plana:  | Odluka o donošenju:   |
| Javna rasprava (datum objave):  | Javni uvid održan:  |
| Pečat tijela odgovornog za provođenje javne rasprave:   | Odgovorna osoba za provođenje javne rasprave:   |
| M.P.  | .....   |
| Pravna osoba koja je izradila plan:   | ARHEO d.o.o.<br>Tomislavova 11, Zagreb  |
| Pečat pravne osobe koja je izradila plan:   |   |
| M.P.  | Direktor: Mario Pezeļ, dipl.ing.arh., ovl. arh. urbanist  |
| Stručni tim u izradi plana:<br>Mario Pezeļ, dipl.ing.arh. - ovlašten arhitekt urbanist<br>Aron Varga, dipl.ing.arh. - ovlašten arhitekt urbanist<br>Nada Bralić, dipl.ing.arh., ovl. arhitektica<br>Janja Novaković, dipl.ing.arh. - ovl. arhitekt urbanist<br>Josip Horvat, dipl.ing.prometa - ovlašten inženjer | Damir Batarelo, dipl.iur.<br>Vesna Pezeļ, dipl. sociolog<br>Vera Varga, dipl. biolog<br>Ivan Sović, ing.el. |
| Odgovorni voditelj plana:   | Mario Pezeļ, dipl.ing.arh. - ovlašten arhitekt urbanist   |
| Pečat Općinskog vijeća:   | Predsjednik Općinskog vijeća:   |
| M.P.  | .....   |
| Istovjetnost prostornog plana s izvornikom ovjerava:  | Pečat nadležnog tijela:   |
| .....   | M.P.  |

